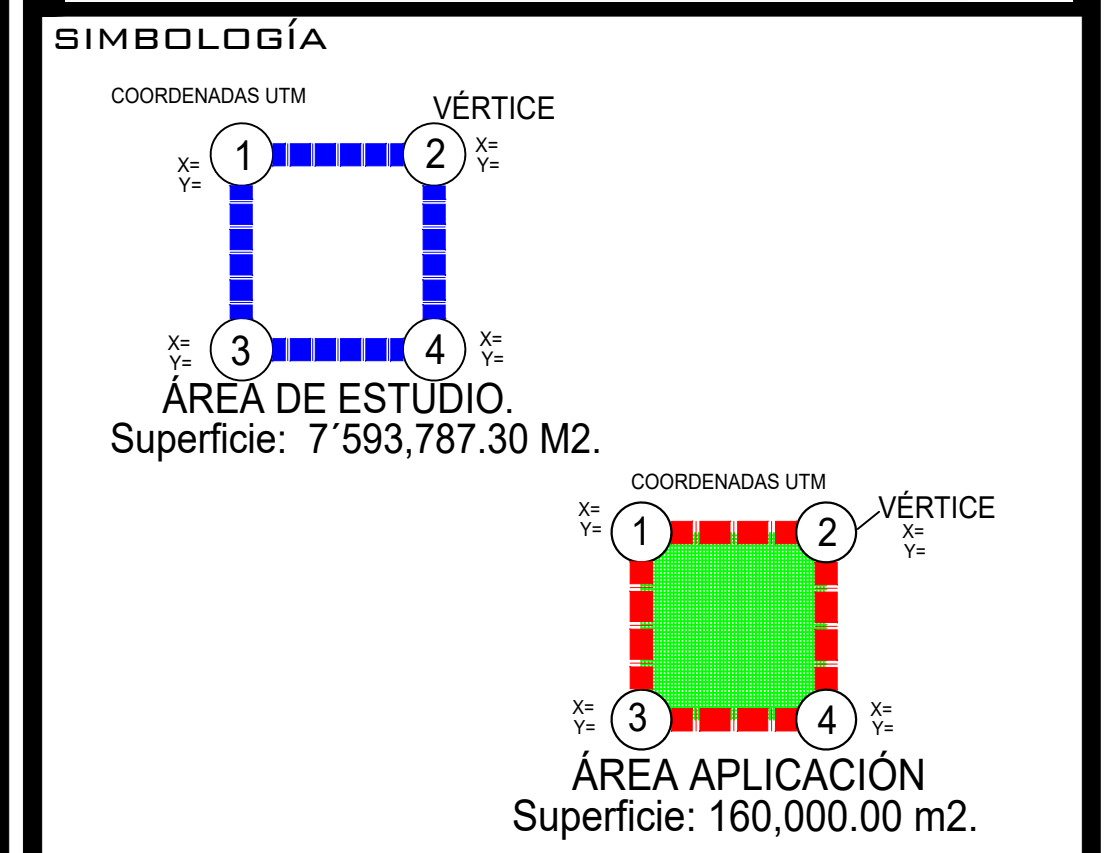
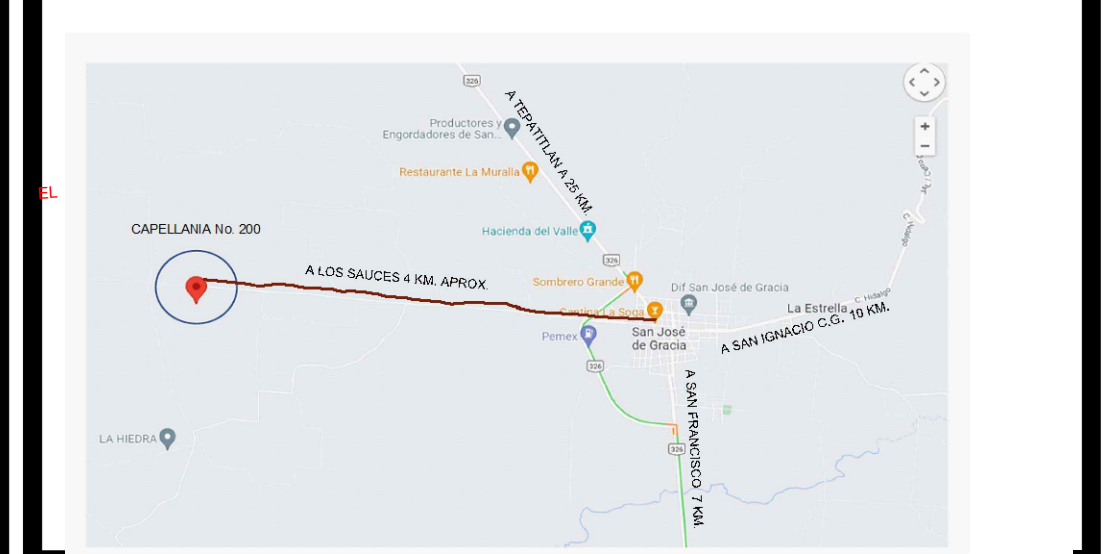


DEPARTAMENTO DE ORDENAMIENTO TERRITORIAL Y URBANO

Coordenadas: 102° 37' 11.788915" W, 20° 40' 38.734681" N.
CROQUIS DE LOCALIZACION



DATOS PERITO

NOMBRE: **ARQ. SALVADOR ALVAREZ GLEZ.**
 LIBRAMIENTO SUR 409, ARANDAS, JAL. R.F.C. AAGS-580904-J72
 C.E.S.A. TELS. CEL. 348 789 80 49 alvglezsal@gmail.com

NO. DE PERITO: D.P. 006 FIRMA

ARQ. SEP-2310240
 M.D.U. SEP-10707563
 CEDULA ESTATAL: 1854(2)



OBRA: DATOS DE LA OBRA

PLAN PARCIAL DE DESARROLLO URBANO
AGAVES Y TEQUILAS DON PILAR S.R.L. DE C.V.

DOMICILIO: **CAPELLANÍA 200**
 SAN JOSÉ DE GRACIA, MUNICIPIO DE TEPATILÁN DE MORELOS, JALISCO.

ÁREA DE PROPIEDAD Superficie: 160,000.00 m2.

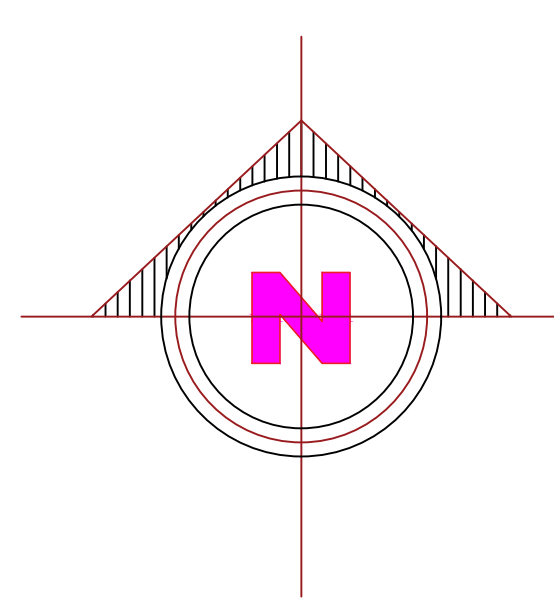
ÁREA DE ESTUDIO Superficie: 759,2910 HAS.

ÁREA DE APLICACION Superficie: 160,000.00 m2.

PROPIETARIO:
J. PILAR CONTRERAS MÁRQUEZ

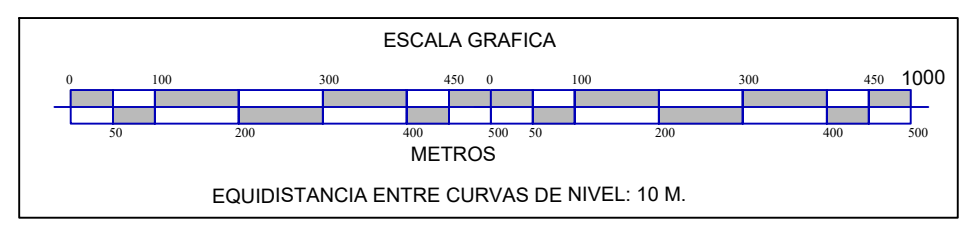
CONTENIDO: MEDIO FÍSICO TRANSFORMADO

NO. LAMINA: **D-3** FECHA: **OCTUBRE DE 2022** ESCALA: **GRAFICA**



- SIMBOLOGÍA**
- AG AREA AGRICOLA
 - VEGETACION RELEVANTE
 - CA ÁREAS PROTEC. A CAUCES DE AGUA
 - CURVA DE NIVEL
 - CANAL DE RIEGO
 - LINEA ELECTRICA
 - LINEA AGUA POTABLE
- HIDROLOGÍA**
- CUERPOS DE AGUA
 - ESCURRIMIENTOS Y ARROYOS
 - CANAL DE RIEGO
 - CAMINOS O BRECHAS
 - LINEA ELECTRICA
- USO DE SUELO**
- C COMERCIAL
 - VA VIVERO
 - H HABITACIONAL
 - AG AGRICOLA
 - J JARDIN DE NIÑOS
 - J PRIMARIA
 - ASENTAMIENTOS IRREGULARES

SIMBOLOGÍA



FUENTE: ELABORACIÓN PROPIA SOBRE
 F13088
 CARTA TOPOGRAFICA DEL INSTITUTO NACIONAL DE ESTADISTICA Y GEOGRAFIA

